

SCEGLI UNA  
tra 6 tappe  
del **Cammino  
della Via Valeriana**  
e 2 tappe  
del **Cammino  
di Carlo Magno**

► **Iscrizione obbligatoria  
entro il 15 aprile 2026**



in collaborazione con



Un'iniziativa in



# RISTORATORI SUI CAMMINI DELLA VIA VALERIANA E CARLO MAGNO

APRILE  
**19**  
2026 | 6<sup>a</sup> edizione

Una domenica in cammino tra cultura,  
ambiente e CUCINA della tradizione

L'occasione di  
conoscere il territorio  
e le sue **proposte  
enogastronomiche**,  
preparate dagli chef  
di Valle Camonica  
e del Sebino.

**VISITA**

[ristoratorivallecamonica.com](http://ristoratorivallecamonica.com)  
[viavaleriana.it](http://viavaleriana.it) | [camminodicarlomagno.it](http://camminodicarlomagno.it)

 Associazione Ristoratori Vallecamonica

 [ristoratorivallecamonica](https://www.instagram.com/ristoratorivallecamonica)

Con il contributo di



Sponsor



# 2026



In caso  
di maltempo  
l'importo  
versato verrà  
commutato in un  
buono di identico  
valore da utilizzare  
in uno dei 16  
ristoranti  
che aderiscono  
all'evento.



## SONO APERTE LE ISCRIZIONI!

Non mancare **DOMENICA 19 APRILE 2026** alla 6ª edizione di **“RISTORATORI SULLA VIA VALERIANA”**, una domenica in cammino tra cultura, ambiente e cucina della tradizione.

## SCEGLI LA TAPPA CHE PREFERISCI

Saranno **SEI** le tappe del cammino della Via Valeriana ed **DUE** del Cammino di Carlo Magno che coinvolgeranno i ristoranti ed i prodotti delle aziende agricole di Valle Camonica e Sebino.

È l'occasione perfetta per conoscere il territorio e le sue proposte enogastronomiche.

## COSTO DI PARTECIPAZIONE

**29,00 euro a persona.**

Bambini fino a 8 anni: partecipazione gratuita.  
Iscrizione obbligatoria sul sito.



## IN COSA CONSISTE LA GIORNATA?

**DOMENICA 19 APRILE 2026** presentati all'inizio della tappa che hai scelto tra le 8,30 e le 9.30 con il tuo coupon di partecipazione.

Riceverai, compresi nella quota:

- Zainetto
- Borraccia e succo alla mela di Valle Camonica
- Coupon per l'AREA RISTORO
- Materiale informativo sul percorso

Ti offriremo anche una **piccola colazione** con prodotti tipici della Valle Camonica e del Sebino.

Il **pasto caldo**, preparato dai ristoratori presenti sulla tua tappa con prodotti tipici del territorio, lo potrai trovare dopo circa 2/3 ore dal punto di partenza, a seconda del percorso.

Ad accompagnare il pasto, un **bicchiere di vino delle cantine di Valle Camonica.**

**Ai bambini sotto gli 8 anni verrà offerto, dai ristoratori, un piccolo pasto.**

Una volta consumato il pasto caldo, **disponibile tra le 12.30 e le 14.00**, potrai decidere autonomamente se continuare la tappa fino a destinazione, tornare al punto di partenza oppure goderti del tempo immerso nella natura.


In caso di intolleranze alimentari puoi segnalarle direttamente nel modulo di iscrizione online.

## SE DOVESSE PIOVERE?

La Valle Camonica è lunga circa 90 Km e le tappe dell'evento la percorrono per intero: è possibile che su alcune di esse ci possa essere maltempo e in altre no.

Se **NON** riceverai alcuna comunicazione il 18 aprile 2026, giorno precedente la manifestazione, significa che la tua tappa **SARÀ** percorribile.

Se invece le previsioni indicheranno un **significativo maltempo, con pioggia**, ti invieremo una e-mail e la cifra da te pagata verrà **commutata in un buono di identico valore da utilizzare all'interno di uno dei 16 ristoranti che partecipano all'evento, entro il 31/12/2026.** Puoi conoscere quali sono nelle prossime pagine, all'interno di ogni tappa.



### INTOLLERANZE ALIMENTARI

Puoi indicare le intolleranze al momento dell'iscrizione sul sito, così da permetterci di preparare, per il pasto caldo al punto ristoro, un'alternativa adatta alle tue esigenze.



**IMPORTANTE:** scegli un vestiario adatto alla tua tappa e scarpe comode da camminata su sentiero.

**I percorsi NON sono adatti alla percorrenza con passeggini.**

## ISCRIZIONE

obbligatoria entro il 15 aprile 2026



Inquadra il codice  
oppure clicca il link  
sottostante

**CLICCA QUI**

## INFO SUI PERCORSI

Ogni partecipante percorrerà **IN AUTONOMIA** la **tappa scelta**: informati prima di partire, studia il percorso e scarica la traccia GPX sui siti che trovi sotto.

Visita [www.viavaleriana.it](http://www.viavaleriana.it)  
[www.camminodicarloomagno.it](http://www.camminodicarloomagno.it)  
info mail: [amiciviavaleriana@libero.it](mailto:amiciviavaleriana@libero.it)

**A supporto dei partecipanti, su ogni tappa ci sarà un volontario che aderisce alla nostra associazione che potrà dare - in caso di necessità - informazioni sul percorso.**

**Ti verrà fornito il suo numero telefonico, il 19/04, alla partenza del percorso da te scelto.**

Ti forniremo inoltre del materiale informativo ma, se prima di iscriverti alla manifestazione vuoi più info, consigli sui mezzi di trasporto oppure per entrare in contatto con gli "Amici della Via Valeriana", iscriviti al gruppo Facebook: "Amici della Via Valeriana dal Lago d'Iseo alla Valle Camonica" o segui il profilo Instagram "Amici della via Valeriana".

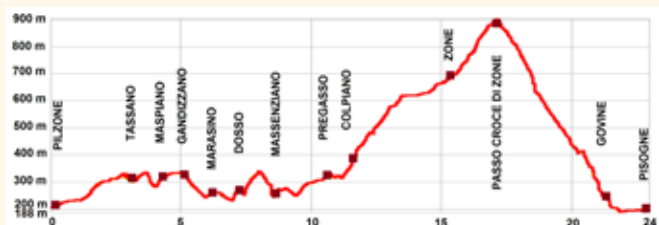




Tappa 3  
Via Valeriana

## Pilzone d'Iseo > Pisogne

Lago d'Iseo  
Bassa Valle



### Descrizione tappa

La tappa parte dalla Chiesa di Pilzone. Il percorso rimane sempre in posizione dominante sul lago e sale in quota per arrivare a Zone, famoso per le caratteristiche piramidi di terra dovute all'azione erosiva del terreno, e superare il Passo di Croce di Zone, da dove inizia la discesa verso Pisogne e quindi quasi la riva del lago. Il tracciato regala bellissimi scorci paesaggistici sul territorio lacustre e su Montisola. La prima tappa della Via Valeriana è per la maggior parte immersa nella natura, tra ulivi e boschi. Scesi a Pisogne la tappa termina presso la Chiesa di Santa Maria della Neve, famosa per gli affreschi del Romanino.

### Lunghezza tappa

24 Km totali

Dalla partenza  
all'area ristoro  
10 Km



### Partenza tappa

**PILZONE D'ISEO**, Largo Caduti del Mare. Alle spalle della Chiesa Parrocchiale, a 3 minuti a piedi dalla stazione ferroviaria.

### Accoglienza e piccola colazione

Trattoria Al Porto di Clusane d'Iseo

### Gestione punto ristoro

Bistrot Capo di Lago di Darfo Boario Terme

### Menù

- Polenta mais rosso spinoso az. agr. Alena di Malegno e baccalà alla vicentina
- Oppure*
- Polenta mais rosso spinoso az. agr. Alena di Malegno, salame az. agr. the Milk di Darfo
- Torta al cioccolato di nostra produzione

### Cantina presente

Cantina Agricola Vallecamonica di Artogno

### Luogo area ristoro

**MARONE**, Via Vesto, nei pressi delle scale che salgono dell'eremo di San Pietro  
10 Km dal punto di partenza



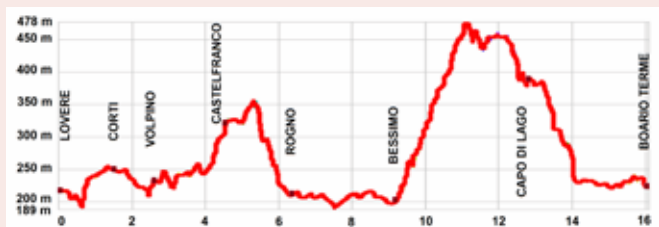
Info tappa > <https://www.viavaleriana.it/tappa-3-2/>



Tappa 4  
Carlo Magno

## LOVERE > DARFO BOARIO TERME

Lago d'Iseo  
Bassa Valle



### Descrizione tappa

La tappa inizia a Lovere, dove merita una visita il centro storico e la Basilica di Santa Maria in Valvendra. Proseguendo attraversiamo le frazioni di Corti e di Volpino nel comune di Costa Volpino, ammirando scorci sul lago. Seguendo un sentiero acciottolato arriviamo a Castelfranco di Rogno. Scendiamo verso Rogno e raggiungiamo il fiume Oglio. Passando per Bessimo prendiamo una strada lastricata in salita che conduce al Lago Moro, immerso in un ambiente naturale molto particolare. Successivamente seguiamo una mulattiera che conduce nella frazione di Corna di Darfo. La tappa si conclude davanti alle Terme di Boario.

### Lunghezza

tappa

16,8 Km totali

### Dalla partenza

all'area ristoro

12,5 Km



### Partenza tappa

**LOVERE**, Piazza XIII Martini  
Di fronte all'attracco dei battelli.

### Accoglienza e piccola colazione

Gruppo Aglio e Oglio

### Gestione punto ristoro

Ristorante La Cuna Del Lac di Angolo Terme

### Menù

- Gnoc de cola al profumo di timo con burro aromatico
- Pane, 1/2 lt. di acqua a persona
- Torta pere e cioccolato della casa

### Cantina presente

Cantina Scraleca di Angolo Terme

### Luogo area ristoro

**ANGOLO TERME**

Presso "La Cuna del Lac" a Angolo Terme, in località Sorline

**12,5 Km dal punto di partenza**



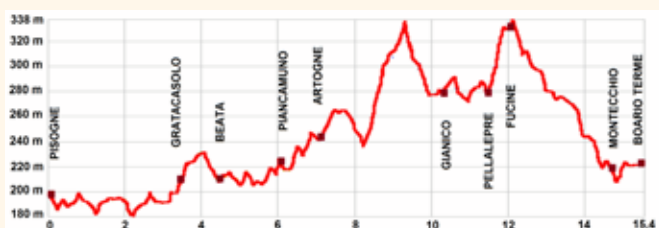
Info tappa > <https://www.camminodicarlomagno.it/tappa-4/>



Tappa 4  
Via Valeriana

## Pisogne > Darfo Boario Terme

Lago d'Iseo  
Bassa Valle



### Descrizione tappa

Partendo da Pisogne e attraversando alcuni tratti di campagna giungiamo ai paesi di Gratacasolo, Beata, Pian Camuno e Artogne. Proseguendo in salita il percorso attraversa pianori e zone boschive dai quali si scorge il paesaggio sottostante. Giunti all'abitato di Gianico possiamo fare una piccola deviazione fino al Santuario della Madonna del Monte, edificato nel 1500. Lasciando Gianico proseguiamo fino alle frazioni di Darfo (Pellalepre e Fucine) dove attraversiamo il fiume Oglio sull'antico Ponte di Montecchio. La tappa si conclude a Boario presso le Terme. Tappa facile che non presenta grandi dislivelli e che risulta essere quella più urbanizzata dell'intero Cammino.

### Lunghezza

#### tappa

15,4 Km totali

### Dalla partenza

#### all'area ristoro

9 Km



### Partenza tappa

**PISOGNE**, Chiesa di S. Maria della Neve, Via della Pace, 2. A 5 minuti a piedi dalla stazione ferroviaria.

### Accoglienza e piccola colazione

**Agriturismo El dos del bec** di Pisogne

### Gestione punto ristoro

**Agriturismo Le Frise** di Artogne

### Menù

- Panino al gusto di selvatico: pane alle farine del territorio, hamburger di cinghiale, salsa di mirtillo rosso, erbe spontanee. (Pane di Francesca - Forno Fiorini di Darfo)
- Bavarese al pino mugo

### Cantina presente

**Cantina Rocche dei Vignali** di Losine

### Luogo area ristoro

**ARTOGNE**, presso Agriturismo Le Frise,

Via Plagne, 12 - Artogne

9,5 Km dal punto di partenza



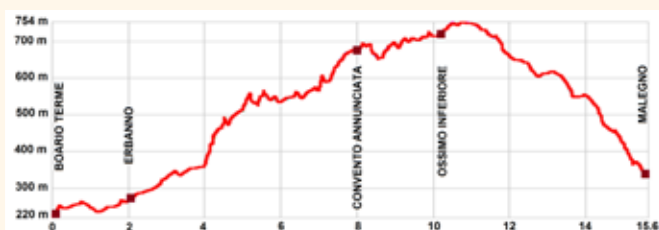
Info tappa > <https://www.viavaleriana.it/tappa-4-2/>



Tappa 5  
Via Valeriana

## Darfo Boario Terme > Malegno

Bassa Valle  
Media Valle



### Descrizione tappa

Dalle Terme di Boario si raggiunge il borgo di Erbanno dove possiamo visitare la chiesa di Santa Maria del Restello, affrescata dal pittore Callisto Piazza. Usciti dal paese percorriamo un sentiero di mezza costa tra terrazzamenti di vite. Dopo qualche chilometro inizia la salita, tra boschi e torrenti, che porta al Santuario dell'Annunciata di Piancogno, complesso monastico del XV secolo, ricco di testimonianze artistiche e famoso per aver ospitato il Beato Innocenzo da Berzo. Proseguendo per l'abitato di Ossimo inizia la discesa attraverso il Bosco del Cerreto per arrivare al paese di Malegno. Al termine della tappa con una piccola deviazione possiamo visitare il paese di Cividate Camuno, famoso per le testimonianze di epoca romana.

### Lunghezza

#### tappa

15,6 Km totali

#### Dalla partenza

all'area ristoro

8 Km



### Partenza tappa

#### DARFO BOARIO TERME

Presso l'albergo Sorriso in via Roccole 1/3:  
a 3 minuti a piedi dalla stazione di bus e treni  
di Boario. A 12 minuti da quella di Darfo.

### Accoglienza e piccola colazione

Albergo Sorriso di Darfo Boario Terme

### Gestione punto ristoro

Ristorante pizzeria PizzCamì di Borno

### Menù

- Salam de Bùren (impasto saporito avvolto in una sfoglia di pasta)
- Spongadamisù
- 1 bicchiere di vino Camuno

### Cantina presente

Cantina Rocche dei Vignali di Losine

### Luogo area ristoro

#### ANNUNCIATA DI PIANCOGNO

Antistante il Convento dell'Annunciata

8 Km dal punto di partenza



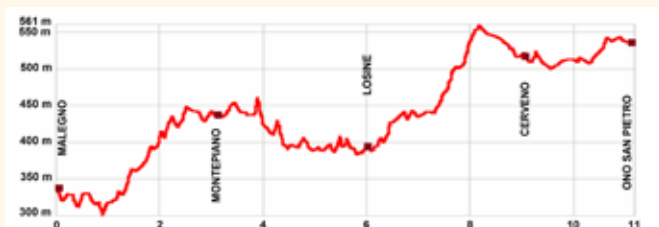
Info tappa > <https://www.viavaleriana.it/tappa-5-2/>



Tappa 6  
Via Valeriana

## Malegno > Ono San Pietro

Media Valle



### Descrizione tappa

Il percorso si snoda su leggeri pendii tra terrazzamenti coltivati, edicole votive e casolari. Ampi spazi aperti permettono di ammirare suggestivi scorci sul fondo valle e sul castello di Breno. La strada rimanendo in quota raggiunge il centro storico di Losine e Cerverno, dove possiamo visitare il Santuario della Via Crucis. Mantenendo la quota con visuale sui monti Concarena e Pizzo Badile, definiti i "Monti Sacri della Valle Camonica", attraversiamo zone naturalistiche peculiari di questa zona.

Un'agevole passeggiata ci porta all'ultimo tratto fino al raggiungimento della meta. Da Ono San Pietro con una piccola deviazione possiamo arrivare a Cemmo e Capo di Ponte.

**Lunghezza  
tappa**  
10,5 Km totali

**Dalla partenza  
all'area ristoro**  
8 Km



### Partenza tappa

#### MALEGNO

Chiesa **Vecchia S. Andrea**, Via Sant'Andrea.  
A 25 minuti a piedi dalla stazione ferroviaria.

### Accoglienza e piccola colazione

Ristorante **Navertino** di Borno

### Gestione punto ristoro

**Bistrot Domenighini al Landò**  
di Darfo Boario Terme

### Menù

- Guancetta di maialino brasata, salsa al vino rosso della Vallecamonica e polenta con farina del mulino Tognali di Esine
- Torta alle mele

### Cantina presente

Cantina **La Muraca** di Losine

### Luogo area ristoro

**LOSINE**, Piazza principale di Losine  
8 Km dal punto di partenza



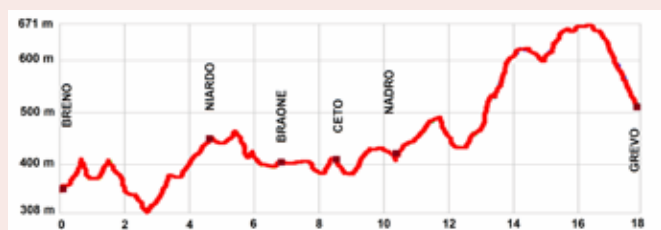
Info tappa > <https://www.viavaleriana.it/tappa-6-2/>



Tappa 6  
Carlo Magno

**Breno > Grevo** (frazione del  
Comune di Cedegolo)

Media Valle



**Descrizione tappa**

Dal centro storico di Breno (consigliata la visita alla Chiesa di Sant'Antonio con gli affreschi del Romanino) seguiamo la via salendo verso l'Eremo di San Valentino entrando nei boschi. L'itinerario con alcuni sali e scendi attraversa i paesi di Niardo, Braone e Ceto, fino ad arrivare al piccolo borgo medievale di Nadro e alle aree ricche di incisioni rupestri di Foppe di Nadro e Naquane, primo sito italiano riconosciuto Patrimonio Mondiale dell'Unesco.

NB: Per visitare le aree incise di Foppe di Nadro e di Naquane bisogna munirsi di biglietto presso le biglietterie. I viandanti non interessati alla visita possono transitare gratuitamente sulla strada comunale che li attraversa, senza però abbandonarla.

Giunti ai margini di Capo di Ponte, tra antichi castagneti, arriviamo al piccolo centro di Grevo dove termina la nostra tappa. La tappa si svolge per la maggior parte nei boschi e su comodi sentieri, a volte acciottolati, che ci regalano stupende visuali sulla valle.

**Lunghezza tappa**  
17,8 Km totali

**Dalla partenza  
all'area ristoro**  
12,5 Km



**Partenza tappa**

**BRENO**, Piazza Generale Pietro Ronchi (chiamata anche "Piazza Mercato").  
8 minuti a piedi dalla stazione ferroviaria.

**Accoglienza e piccola colazione**

Ristorante Rugantino di Bienno

**Gestione punto ristoro**

Ristorante GraffitiPark di Capo di Ponte

**Menù**

- Lasagna di montagna con salsiccia, porri e formaggio Silter
- Crostata Crumble ripena di mele camune

**Cantina presente**

Cantina Concarena di Capo di Ponte

**Luogo area ristoro**

**CAPO DI PONTE**, area ristoro presso la Chiesa delle Sante Faustina e Liberata  
**12,5 Km dal punto di partenza**



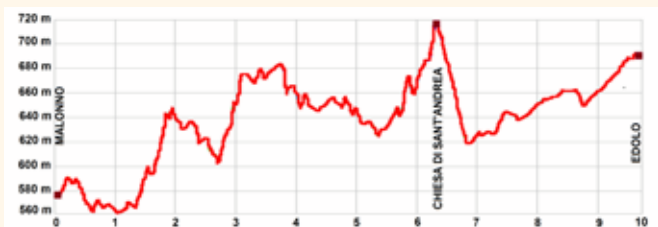
Info tappa > <https://www.camminodicarlomagno.it/tappa-6-cammino-di-carlo-magno/>



Tappa 8  
Via Valeriana

## Malonno > Edolo

Media Valle  
Alta Valle



### Descrizione tappa

La tappa parte dal centro storico di Malonno, che si attraversa, e mantenendo la quota percorriamo un comodo sentiero all'ombra di lussureggianti boschi di castagni. Il tracciato ha un contesto più naturalistico che culturale in quanto si attraversano folti boschi. La tappa di media difficoltà presenta alcune ripide salite e discese su rocce. Prima di giungere a Edolo attraversiamo una piccola radura con alcune fattorie e nelle vicinanze possiamo vedere la piccola chiesa di Sant'Andrea. Giungiamo al centro storico di Edolo lungo il fiume e terminiamo il percorso presso la Chiesa di San Giovanni Battista e la vicina stazione dei treni.

### Lunghezza tappa

10 Km totali

Dalla partenza  
all'area ristoro  
10 Km



### Partenza tappa

#### MALONNO

Antistante il Cimitero di Malonno, via Cremesia. A 5 minuti a piedi dalla stazione ferroviaria.

### Accoglienza e piccola colazione

Trattoria Golarda di Malonno

### Gestione punto ristoro

Hosteria La Corte Di Bacco di Edolo

### Menù

- Capù della domenica (ripieni di carne) con polenta di mais nero spinoso
- Budino di pane di segale con crema ghiacciata al nocino
- 1 bicchiere di vino Camuno

### Cantina presente

Cantine Bignotti di Piancogno

### Luogo area ristoro

EDOLO, presso "Hostaria corte di Bacco" a Edolo, in Via Privata Mottinelli, 1  
10 Km dal punto di partenza



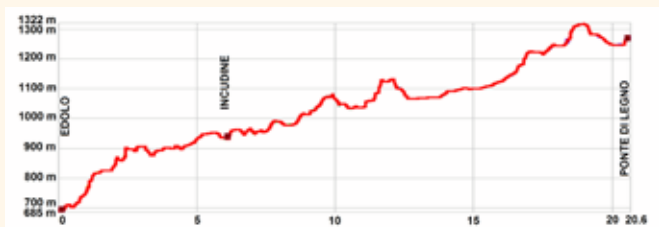
Info tappa > <https://www.viavaleriana.it/tappa-8-2/>



Tappa 9B  
Via Valeriana

## Edolo > Ponte di Legno

Alta Valle



### Descrizione tappa

Partendo da Edolo iniziamo una breve salita attraverso la frazione di Mù, dalla quale si scorge la piana sottostante. Da questo punto il percorso procede per tutto il tracciato lungo una comoda pista ciclabile/ pedonale con qualche sali e scendi non troppo impegnativi. La tappa attraversa aree boschive tipiche dell'Alta Valle, costeggiando il fiume Oglio che in questa zona è più stretto in quanto ci si avvicina alla sua fonte, e zone abitate. I paesi sono pochi e per lo più collocati sul versante opposto della valle. La via si conclude al paese di Ponte di Legno, importante stazione turistica estiva e invernale per la presenza di numerosi sentieri montani, piste sciistiche e il Passo del Tonale.

### Lunghezza tappa

20,5 Km totali

Dalla partenza  
all'area ristoro  
13 Km



### Partenza tappa

#### EDOLO

Presso ristorante Hostaria Corte di Bacco,  
via privata Mottinelli, 1  
A 8 minuti a piedi dalla stazione ferroviaria.

### Accoglienza e piccola colazione

Hosteria La Corte Di Bacco di Edolo

### Gestione punto ristoro

Ristorante La Tana dell'Orso di Ponte di Legno

### Menù

- Insalata di grano saraceno, primizie primaverili, pomodorini infornati e Rosa Camuna
- Torta di mele

### Cantina presente

Cantina Monchieri di Losine

### Luogo area ristoro

#### STADOLINA

Area attrezzata Stadolina Bassa

13 Km dal punto di partenza



Info tappa > <https://www.viavaleriana.it/tappa-9b/>



## RISTORATORI SULLA VIA VALERIANA 2026

è un evento ideato e organizzato da

**ASSOCIAZIONE RISTORATORI  
VALLE CAMONICA | SEBINO**  
[www.ristoratorivallecamonica.com](http://www.ristoratorivallecamonica.com)

in collaborazione con

**AMICI DELLA VIA VALERIANA  
E DEL CAMMINO DI CARLO MAGNO**  
[viavaleriana.it](http://viavaleriana.it) | [camminodicarlomagno.it](http://camminodicarlomagno.it)

**CONSORZIO TUTELA I.G.T. VALCAMONICA**  
[consorziovinivallecamonica.it](http://consorziovinivallecamonica.it)

con il Contributo di

**COMUNITÀ MONTANA DI VALLE CAMONICA**  
[vallecamonicacultura.it](http://vallecamonicacultura.it)

**COMUNITÀ MONTANA SEBINO BRESCIANO**  
[www.cmsebino.bs.it](http://www.cmsebino.bs.it)

**VALLE CAMONICA SERVIZI VENDITE**  
[vcsvendite.it](http://vcsvendite.it)

Sponsor



**FARMEC forniture alberghiere**  
[farmecrogno.it](http://farmecrogno.it)



**VAL WASH FOR YOU - GROUP**  
[valwash.it](http://valwash.it)

Comunicazione evento e graphic design

Lorenzo Caffi | [lorenzocaffi.it](http://lorenzocaffi.it)